

	<p align="center"><b>Governo do Estado do Paraná</b>  <b>Secretaria das Cidades</b>          Rua Eurípedes Garcez do Nascimento, nº 1195  3º andar   Ahú - CEP 80540-280          Curitiba   Paraná   Fone (41) 3350 – 3300 <a href="http://www.paranacidade.org.br/">http://www.paranacidade.org.br/</a></p>	
		

QUESTIONÁRIO AMBIENTAL				
<b>Município:</b>	Capanema		<b>CNPJ:</b>	75.972.760/0001-60
<b>Projeto:</b>	Creche		<b>Componente:</b>	Estabelecimento de Ensino (Creche/Escola)
<b>Prioridade:</b>	53	<b>Programa</b>	TRANSF. VOLUNTÁRIAS	
<b>Convênio:</b>				
<b>Contato:</b>	Rubens Luis Rolando Souza		<b>CPF:</b>	513.358.830-53
<b>CAU/CREA:</b>	CREA RS 88.296/D		<b>Cargo:</b>	Engenheiro Civil
<b>e-mail:</b>	<a href="mailto:rubensengenharia@capanema.pr.gov.br">rubensengenharia@capanema.pr.gov.br</a>		<b>Telefone:</b>	(46)999199360

### 01. DESCRIÇÃO DO OBJETO

**Descrição:**  
 Construção de Creche contendo espera coberta, secretaria, diretoria, sala dos professores, sala de amamentação, brinquedoteca, sanitário PcD adulto, instalação sanitária infantil, sala 01, sala 02, sala 03, refeitório, lactário, cozinha, despensa, sanitário PcD infantil, sanitário feminino infantil, sanitário masculino infantil, lavanderia/DML, vestiário feminino, vestiário masculino e DML, hortas, solário descoberto, área de estacionamento e totem de identificação.

**Objeto:**  
 Construção de Creche com a execução de serviços preliminares e administração da obra; movimento de terra, drenagem e águas pluviais; fundações; estruturas; alvenaria, divisória, muros e fechos; cobertura; esquadrias, acessórios, vidros e espelhos; instalações elétricas, telefonia, sistemas de proteção e ventilação; instalações hidrossanitárias, gás - glp; revestimentos, impermeabilizações, pinturas e argamassas; pavimentação e calçamento, paisagismo e equipamentos externos; limpeza final e demais itens e especificações constantes em projeto.

### 02. LOCALIZAÇÃO




Endereço: Rua Cariris, nº 920	Bairro: Primavera
Área Construída: 456,89 m²	Área do Terreno: 5.000,00 m2
Matrícula do Terreno: 52-B	Registro de imóveis: matrícula nº 27.396
Comarca: Comarca de Capanema	

### 03. DIAGNÓSTICO AMBIENTAL

		SIM	NÃO
a	O Município possui legislação ambiental? <b>Caso afirmativo, informe o número da Lei Municipal:</b>		x
b	<b>Informe as Leis Estaduais e Federais aplicáveis:</b> <b>Obedecem as Leis Estaduais e Fderais no que tange a legislação ambiental</b>		
c	O empreendimento necessita de Autorização ou Licença Ambiental? <b>Caso afirmativo, informe o número do documento:</b>		x
d	O empreendimento necessita de PCA/EIA RIMA? <b>Caso afirmativo, informe o número do documento:</b>		x
e	O empreendimento necessita de Estudo de Impacto de Vizinhança - EIV? <b>Caso afirmativo, informe o número do documento e legislação municipal pertinente:</b>		x

#### 3.1 O PROJETO SITUA-SE EM:

		SIM	NÃO
a	Área de manancial de abastecimento de água		x
b	Área de reflorestamento de araucária (espécies com mais de 30 anos)		x
c	Área de influência de manguezais		x
d	Área de várzea		x
e	Unidades de Conservação		x
f	Encostas com declividade superior a 30%		x
g	Áreas de preservação permanente ou APA		x
h	Área de vulnerabilidade social/ambiental por enchentes, desequilíbrios climáticos, área de encosta sujeita a deslizamentos?		x

 <p><b>PARANÁ</b> GOVERNO DO ESTADO SECRETARIA DAS CIDADES</p>	<p><b>Governo do Estado do Paraná</b> <b>Secretaria das Cidades</b> Rua Eurípedes Garcez do Nascimento, nº 1195  3º andar   Ahú CEP 80540-280 Curitiba   Paraná   Fone (41) 3350 – 3300 <a href="http://www.paranacidade.org.br/">http://www.paranacidade.org.br/</a></p>	 <p><b>PARANACIDADE</b></p>
		

QUESTIONÁRIO AMBIENTAL			
i	<p>Área com indícios de possível contaminação do solo do terreno ou logradouro por descarte de efluentes no solo ou esgoto a céu aberto, manchas no solo, odores de substâncias químicas, alterações na vegetação, ocorrência de animais mortos, vazamento ou derramamento de substâncias químicas, odor de gás e/ou combustível, ou quando nas áreas anexas, ou no próprio imóvel no passado, tiveram atividades como posto de gasolina, armazenamento de resíduos, indústrias poluentes, e similares?</p> <p><b>Caso afirmativo, justifique quais:</b></p>		x
j	<p>Áreas embargadas pelo IBAMA¹</p> <p>¹Consulta através do <a href="https://servicos.ibama.gov.br/ctf/publico/areasembargadas/ConsultaPublicaAreasEmbargadas.php">https://servicos.ibama.gov.br/ctf/publico/areasembargadas/ConsultaPublicaAreasEmbargadas.php</a></p>		x

3.2 SISTEMAS/FONTES DE ÁGUA EXISTENTES			
		SIM	NÃO
a	Poço individual		x
b	Fonte Superficial individual		x
c	Ligação com rede de abastecimento de água	x	

3.3 SISTEMAS DE COLETA DE ESGOTO EXISTENTES			
		SIM	NÃO
a	<p>Existe rede de esgoto pública com tratamento?</p> <p><b>Caso afirmativo, especifique o tipo de tratamento:</b></p>		x
b	Existe fossa séptica coletiva?		x
c	Existe fossa séptica individual?	x	

Para os casos de tratamento com fossa séptica, anexar o "Questionário Ambiental Específico de Fossa Séptica" preenchido e Laudo da Taxa de Absorção do Solo, com responsabilidade técnica recolhida.

3.4 CARACTERÍSTICAS DA ÁREA DE INFLUÊNCIA DO PROJETO			
		SIM	NÃO
a	Cursos d'água próximos?		x
b	Área inundável?		x
c	Existem águas estagnadas onde possam desenvolver-se mosquitos?		x
d	<p>Existem problemas de ruído e maus odores que podem afetar a atividade?</p> <p><b>Caso afirmativo, especifique:</b></p>		x
e	<p>Existem depósitos de lixo?</p> <p><b>Em caso afirmativo, especifique número e magnitude:</b></p>		x
f	<p><b>Características da área de influência direta (no entorno de 100 m):</b></p> <p>Próximo do Instituto Federal do Paraná</p> <p><b>Número e tipo de estabelecimentos industriais, inclusive oficinas:</b></p> <p>Não existem na região</p>		

3.5 REDE DE DISTRIBUIÇÃO DE ENERGIA ELÉTRICA E ILUMINAÇÃO PÚBLICA			
		SIM	NÃO
a	Há rede de distribuição de energia de Baixa Tensão?	x	
b	Há rede de distribuição de energia de Média Tensão?	x	
c	Há rede de distribuição de energia de Alta Tensão?		x
d	Há captação de Energia Solar?		x
e	Existem Micro Sistemas de Energia?		x
f	Iluminação Pública com luminárias Convencionais?	x	
g	Iluminação Pública com luminárias em LED?		x

3.6 SISTEMA DE COLETA DE RESÍDUOS SÓLIDOS E DOMÉSTICOS EXISTENTES			
		SIM	NÃO
a	Coleta de Resíduos Domésticos	x	
b	Coleta Seletiva de Resíduos Sólidos	x	
c	Coleta de Resíduos Sólidos Hospitalares		x
d	Coleta de Resíduos Perigosos		x
e	<p><b>Frequência de coleta (na área do projeto) e disposição dos resíduos (aterro sanitário/ aterro controlado/ aterro sem controle/ lixão)</b></p> <p>Coleta 02 vezes por semana. Disposição dos resíduos em recipientes</p>		

### QUESTIONÁRIO AMBIENTAL

#### 3.7 OUTRAS CARACTERÍSTICAS DO LOCAL ONDE SERÁ EXECUTADO O EMPREENDIMENTO

a	Descreva as atividades econômicas do local de implantação: <div style="background-color: #d9ead3; padding: 5px; text-align: center;">Local residencial e com uma entidade de ensino médio e superior</div> Descreva as características da população local: <div style="background-color: #d9ead3; padding: 5px; text-align: center;">População familiar</div>			
		<b>SIM</b>	<b>NÃO</b>	
b	Possui vegetação nativa?		x	
c	Presença de animais silvestres?		x	
d	Necessidade de contenção de processos erosivos?		x	
e	Possui área de bota fora/ empréstimo, aprovado pelo órgão ambiental municipal? Possui o croqui de localização do bota fora/empréstimo utilizando o Google Earth ou o SEDU PARANACIDADE Interativo		x	

#### 4. IMPACTO AMBIENTAL

		<b>SIM</b>	<b>NÃO</b>	
a	Requer desmate? <b>Caso afirmativo, especifique as áreas:</b>		x	
b	Gera resíduos sólidos? <b>Caso afirmativo, especifique os tipos de resíduos e seus respectivos volumes:</b>		x	
c	Requer movimentação de terra? <b>Caso afirmativo, especifique o volume de corte e o volume de aterro:</b>		x	
d	Há possibilidade de problemas referentes às águas pluviais? <b>Caso afirmativo, especifique quais:</b>		x	

QUESTIONÁRIO AMBIENTAL

5. MEDIDAS DE MITIGAÇÃO AOS IMPACTOS AMBIENTAIS

		SIM	NÃO
a	Água para consumo dentro dos padrões de potabilidade?	x	
b	Existe projeto para sistema de drenagem de águas pluviais?	x	
c	Existe arborização no entorno do empreendimento?		x

6. OUTRAS CARACTERÍSTICAS RELEVANTES

Capanema , 30 de junho de 2025

Declaro para os devidos fins, que as informações prestadas são verdadeiras e preenchidas de acordo com vistoria "in loco" na(s) área(s) em que será implantado o Projeto Executivo em pauta, com a finalidade de realizar o levantamento das características específicas locais, constatar infraestruturas existentes e de justificar os serviços previstos no projeto apresentado. Por ser expressão da verdade, assino abaixo :

**Rubens Luis Rolando Souza**  
Engenheiro Civil  
CREA RS 88.296/D

Atesto que as informações repassadas pelo Município atendem aos critérios de elegibilidade e estão compatíveis com o projeto apresentado.

**WILLIAN SOARES DE OLIVEIRA**  
Engenheiro Civil - CREA PR-202-730/D

Documento assinado eletronicamente por:

**Willian S. Oliveira (30/06/2025 15:05:19) e Rubens Luis Rolando Souza (30/06/2025 17:02:24)**

Nome/controlado do arquivo:

**2025063015051922.pdf**

*Aponte a sua câmera e verifique a autenticidade:*



<https://dss.paranacidade.org.br/validaAssinatura.htm?controle=2025063015051922>